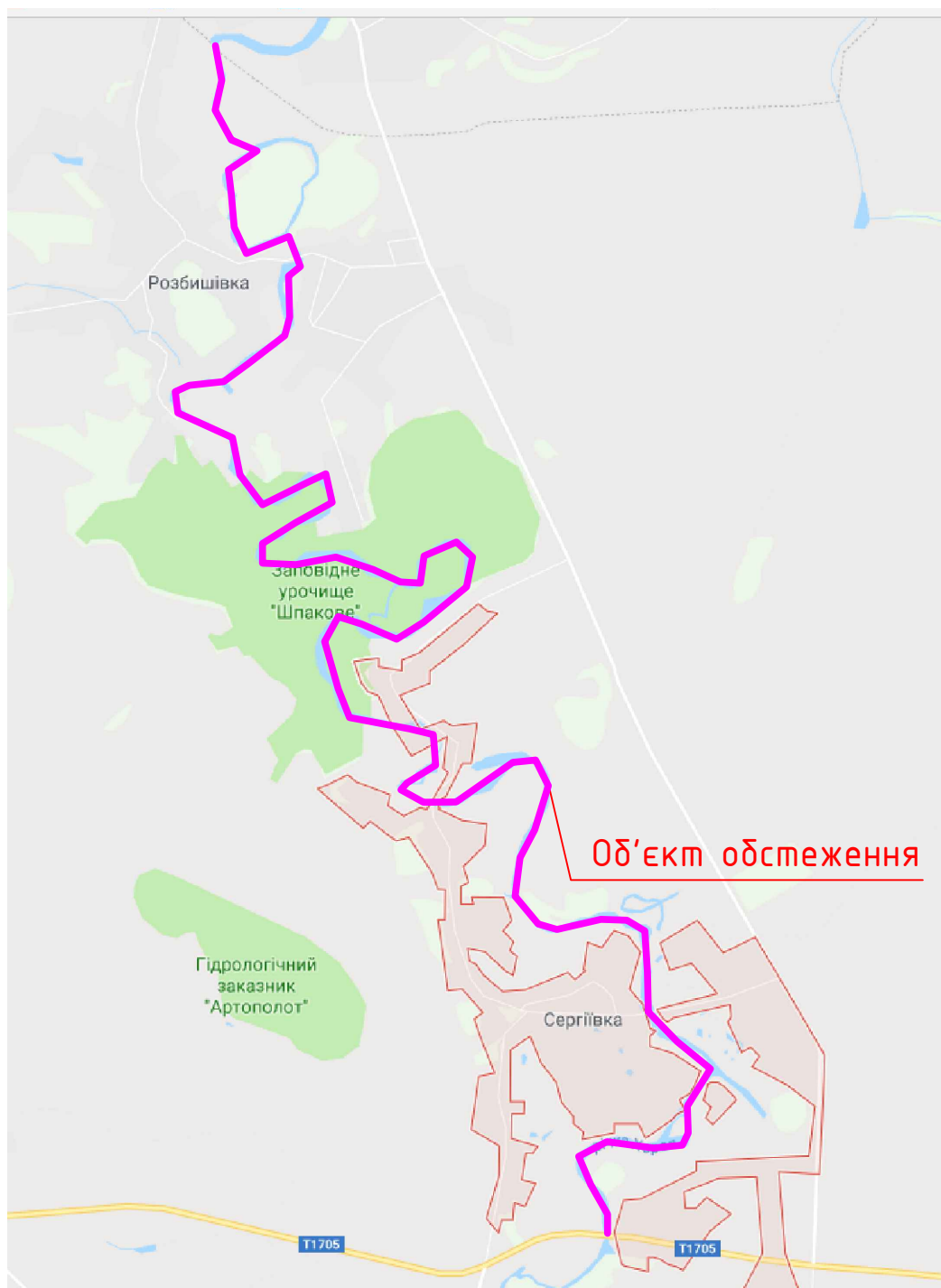


Ситуаційний план М 1:5000



ВІДОМІСТЬ РОБОЧИХ КРЕСЛЕНЬ

Аркуш	Найменування	Примітки
1	Загальні дані	
2	Сучасний стан території	
3-4	Генеральний план	
5	Генплан ділянки №1	
6	Генплан ділянки №2	
7	Генплан ділянки №3	
8	Генплан ділянки №4	
9	Генплан ділянки №5	
10	Генплан ділянки №6	
11	Генплан ділянки №7	
12	Генплан ділянки №8	
13	Повздовжній профіль	
14		

ВІДОМІСТЬ ДОКУМЕНТІВ, НА ЯКІ Є ПОСИЛАННЯ

Позначення	Найменування	Примітки
ДБН 360-92**	Містобудування. Планування і забудова міських і сільських поселень	
ДБН А.2.2-3-2014	Склад та зміст проектної документації на будівництво	
	Водний кодекс України	
	Земельний кодекс України	
ДБН В.1.1-3-97	Інженерний захист територій, будинків і споруд від зсувів та обвалів. Основні положення	
ДБН А.2.2-1-2003	Склад і зміст матеріалів оцінки впливів на навколишнє середовище (ОВНС) при проектуванні і будівництві підприємств, будинків і споруд	

						2018-05			
						Інженерно-гідрографічні вишукування та обстеження річки Хорол в межах с. Сергіївка, Гадяцького району Полтавської області			
Зм.	Кільк.	Арк.	№ док.	Підп.	Дата	Річка Хорол	Стадія	Аркуш	Аркушів
									1
Н.контр.	Савченко					Ситуаційний план М 1:5000	ТОВ "ВОДБУД УКРАЇНА" м. Київ		
ГІП	Кафтан О.Н.								
Перевірів	Кафтан О.Н.								
Розробив	Наджирничний								

Погоджено:


Зам. інв. №

Підпис і дата


Інв. № ориг.

Сучасний стан території

ПК 0



ПК 6



ПК 16



ПК 16+20




ПК 34



ПК 116



ПК 135



ПК 135



Погоджено:	
Інв. № ориг.	
Підпис і дата	
Зам. інв. №	

						2018-05			
						Інженерно-гідрографічні вишукування та обстеження річки Хорол в межах с. Сергіївка, Гадяцького району Полтавської області			
Зм.	Кільк.	Арк.	№ док.	Підп.	Дата	Річка Хорол	Стадія	Аркуш	Аркушів
								2	
Н.контр.	Савченко					Сучасний стан території	ТОВ "ВОДБУД УКРАЇНА" м. Київ		
ГІП	Кафтан О.Н.								
Перевірив	Кафтан О.Н.								
Розробив	Надкирничний								



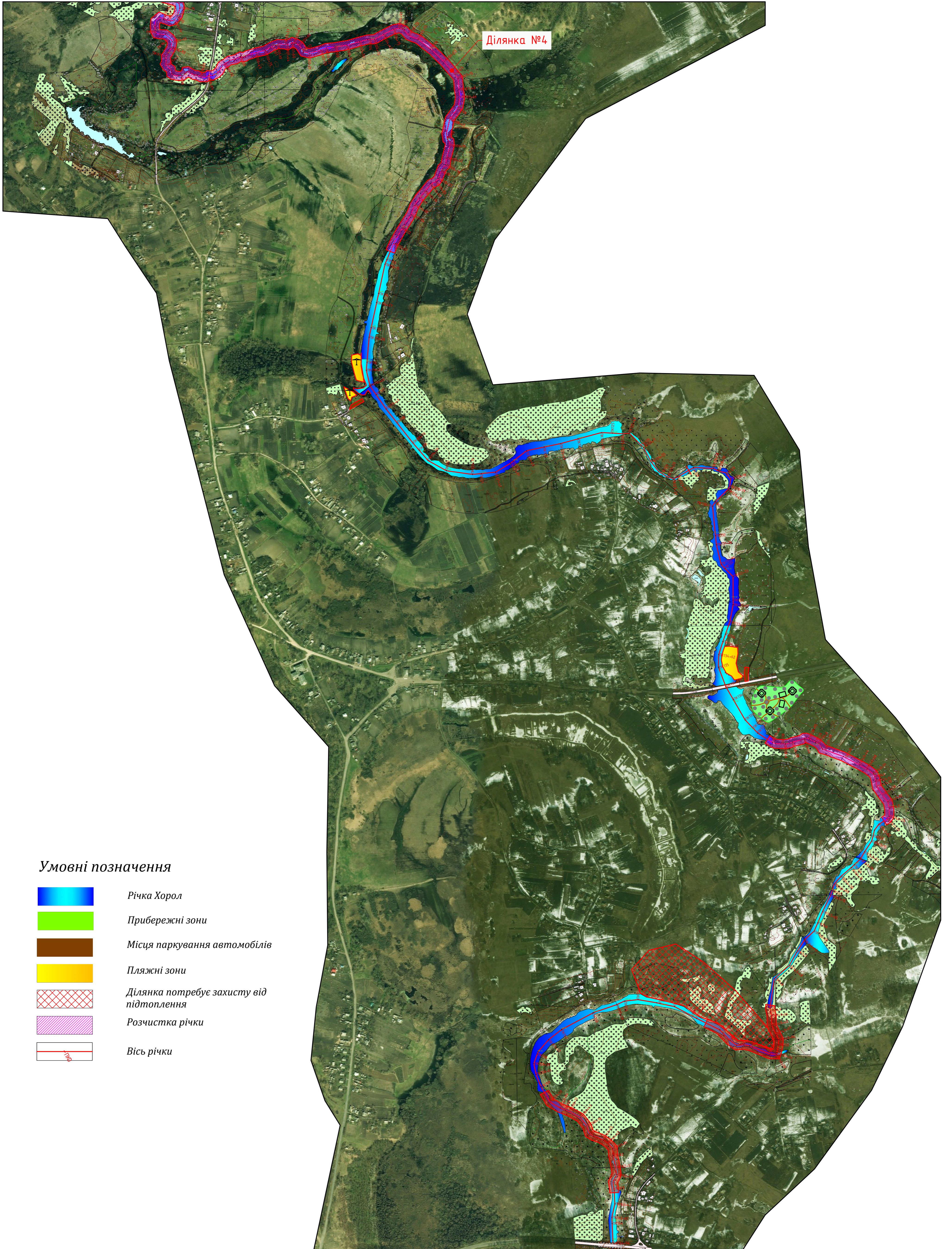
Умовні позначення

- Річка Хорол
- Прибережні зони
- Місця паркування автомобілів
- пляжні зони
- Ділянка потребує захисту від підтоплення
- Розчистка річки
- Вісь річки




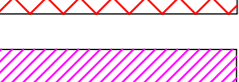

						2018-05				
						Інженерно-гідрографічні вимірювання та обстеження річки Хорол в межах с. Сергіївка, Гадяцького району Полтавської області				
Зм.	Кільк.	Арк.	№ док.	Підп.	Дата	Річка Хорол		Стадія	Аркуш	Аркушів
									3	
Н.контр.	Савченко					Генплан ПК0-ПК94+61 М 1:5000		ТОВ "ВОДБУД УКРАЇНА" м. Київ		
ГП	Кафан О.Н.									
Перевірив	Найквичиний									
Розробив	Найквичиний									

№ в реєстрі	Підпис і дата	Зам. №	№
Позабжене:			

Ділянка №4



Умовні позначення

-  Річка Хорол
-  Прибережні зони
-  Місця паркування автомобілів
-  Пляжні зони
-  Ділянка потребує захисту від підтоплення
-  Розчистка річки
-  Вісь річки

						2018-05			
						Інженерно-гідрографічне вивчення та обстеження річки Хорол в межах с. Сергіївка, Гадяцького району Полтавської області			
Зм.	Кільк.	Арк.	№ док.	Підп.	Дата	Річка Хорол	Стадія	Аркуш	Аркушів
								4	
Н.контр.	Савченко					Генплан ПК94+61 - ПК164+56	ТОВ "ВОДБУД УКРАЇНА" м. Київ		
ГП	Кафан О.Н.					М 1:1000			
Перевірив	Надкирничий								
Розробив	Надкирничий								

№ ар. зраз.	Підпис і дата	Зам. №	№
Позабжене:			

Ділянка №1
ПК0 - ПК1










Погоджено:

Зам. інв. №

Підпис і дата

інв. № ориг.

Умовні позначення

-  Річка Хорол
-  Прибережні зони
-  Місця паркування автомобілів
-  пляжні зони
-  Ділянка потребує захисту від підтоплення
-  Розчистка річки
-  Вісь річки

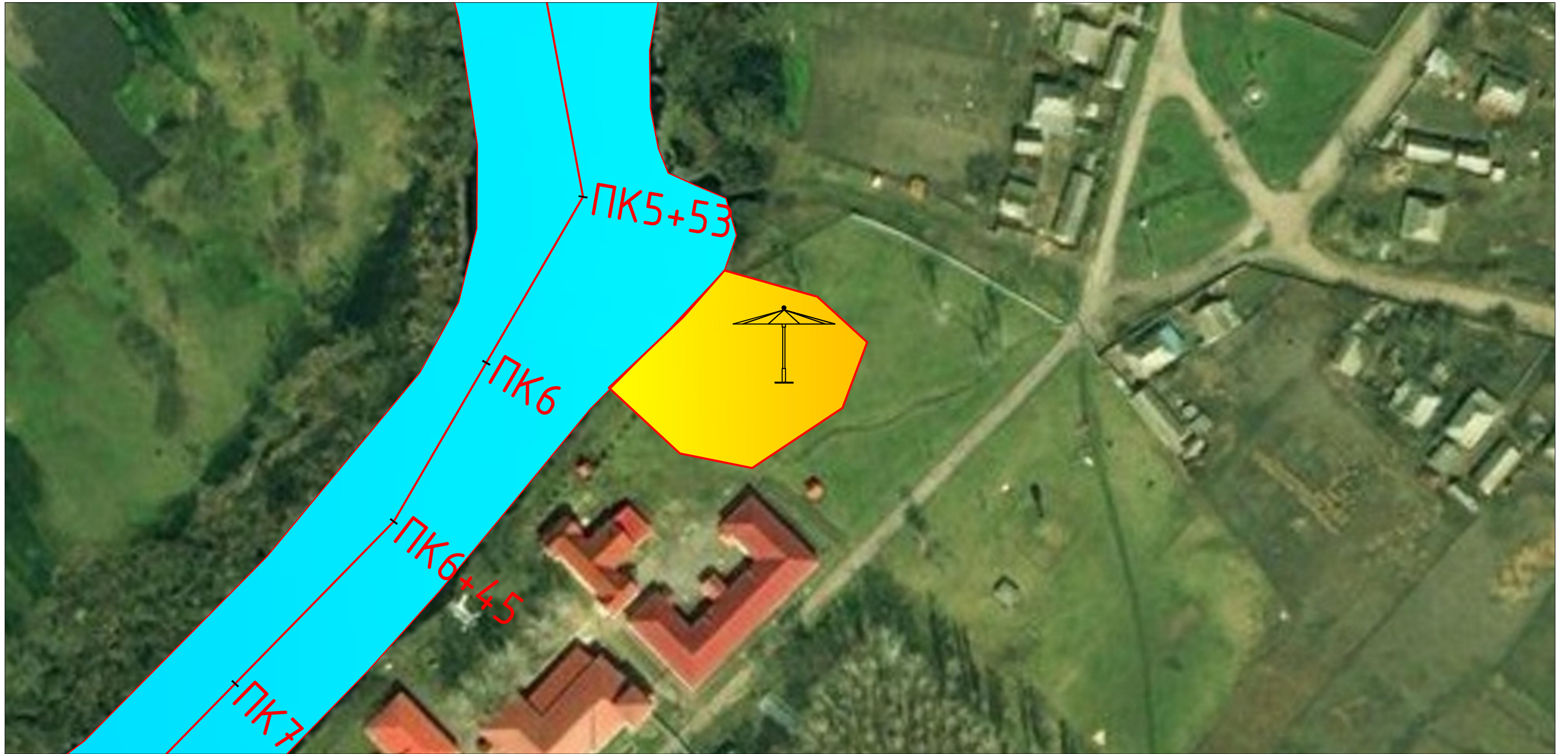
Техніко-економічні показники

№ п/п	Найменування	Одиниця виміру	Об'єм
1	Розчистка річки	м3	2 187
2	Планування берегової зони	м2	498
3	Влаштування пляжної зони	м2	6 637
4	Влаштування парковки	м2	500
5	Влаштування під'їзної дороги	м	100
6	Термін виконання робіт	міс.	1
7	Вартість виконання робіт	тис. грн.	752

Примітка. Вартість та терміни виконання робіт будуть уточнені при прозорці робочого проекту.

						2018-05				
						Інженерно-гідрографічні вишукування та обстеження річки Хорол в межах с. Сергіївка, Гадяцького району Полтавської області				
Зм.	Кільк.	Арк.	№ док.	Підп.	Дата	Річка Хорол		Стадія	Аркуш	Аркушів
						Річка Хорол			5	
Н.контр.	Савченко					Ділянка №1		ТОВ "ВОДБУД УКРАЇНА" м. Київ		
ГІП	Кафтан О.Н.					М 1:1000				
Перевірив	Кафтан О.Н.									
Розробив	Надкирничний									

Ділянка №2
ПК5+53 – ПК6










Погоджено:

Зам. інв. №

Підпис і дата

інв. № ориг.




Умовні позначення

-  Річка Хорол
-  Прибережні зони
-  Місця паркування автомобілів
-  Пляжні зони
-  Ділянка потребує захисту від підтоплення
-  Розчистка річки
-  Вісь річки

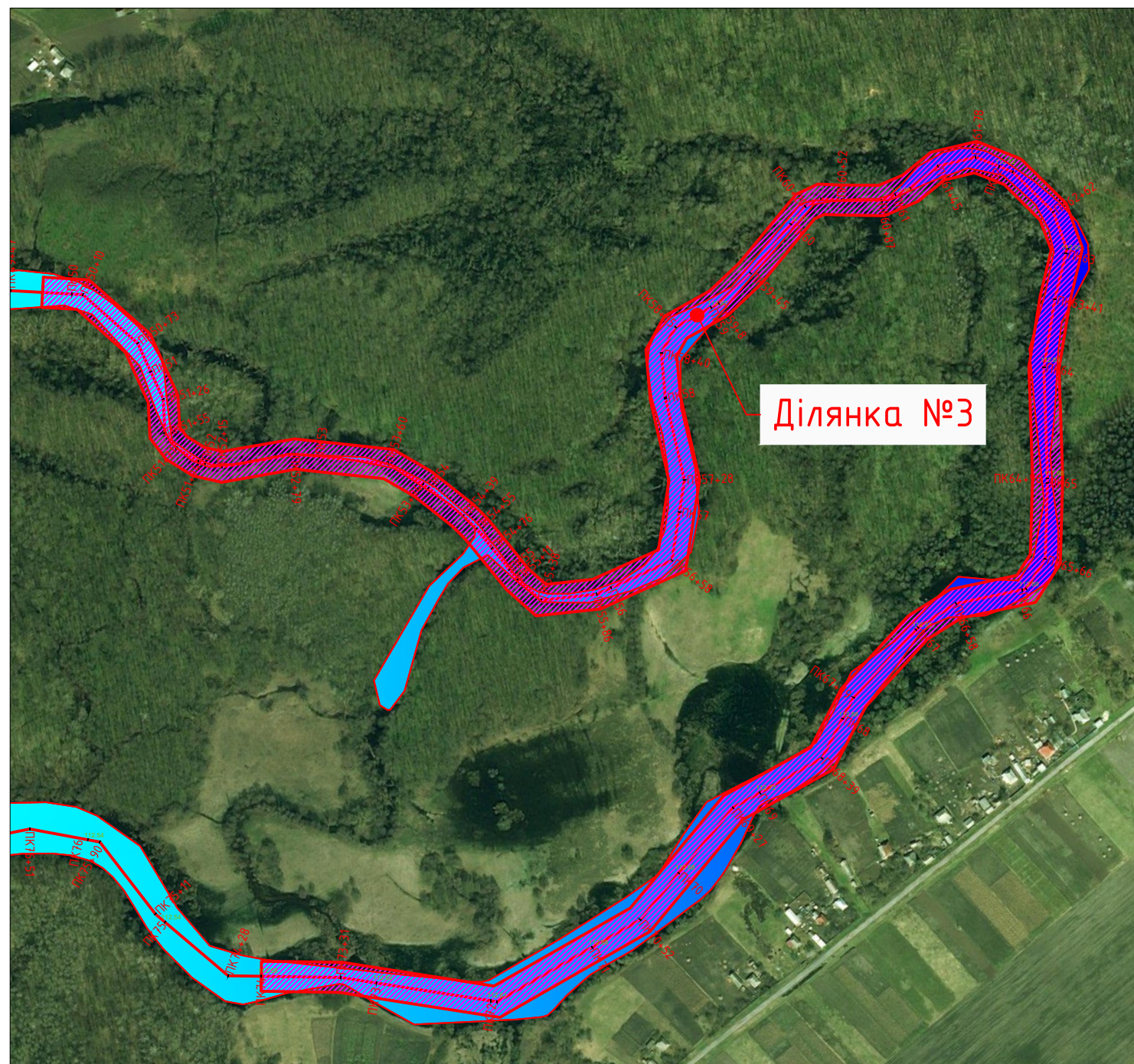
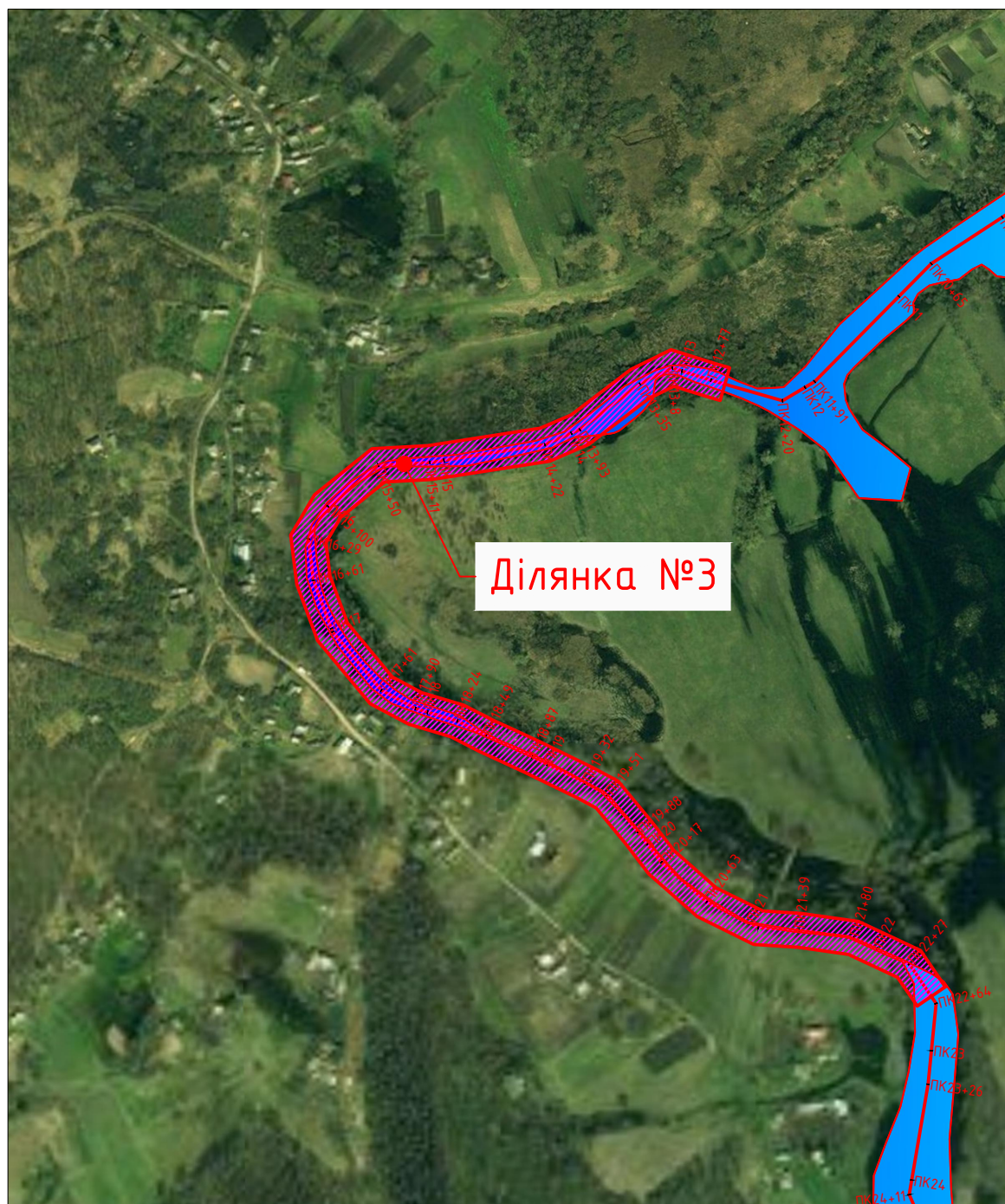
Техніко-економічні показники

№ п/п	Найменування	Одиниця виміру	Об'єм
1	Розчистка річки	м3	1 565
2	Планування берегової зони	м2	300
3	Влаштування пляжної зони	м2	1 860
4	Термін виконання робіт	міс.	1
5	Вартість виконання робіт	тис. грн.	315

Примітка. Вартість та терміни виконання робіт будуть уточнені при розробці робочого проекту.








						2018-05			
						Інженерно-гідрографічні вишукування та обстеження річки Хорол в межах с. Сергіївка, Гадяцького району Полтавської області			
Зм.	Кільк.	Арк.	№ док.	Підп.	Дата	Річка Хорол	Стадія	Аркуш	Аркушів
						Річка Хорол		6	
Н.контр.	Савченко					Ділянка №2 М 1:1000	ТОВ "ВОДБУД УКРАЇНА" м. Київ		
ГІП	Кафтан О.Н.								
Перевірив	Кафтан О.Н.								
Розробив	Надкирничний								

Ділянка №3
ПК12+77 ПК22+64, ПК50-ПК74



Погоджено:	
Зам. інв. №	
Підпис і дата	
інв. № ориг.	

Умовні позначення

-  Річка Хорол
-  Прибережні зони
-  Місця паркування автомобілів
-  пляжні зони
-  Ділянка потребує захисту від підтоплення
-  Розчистка річки
-  Вісь річки

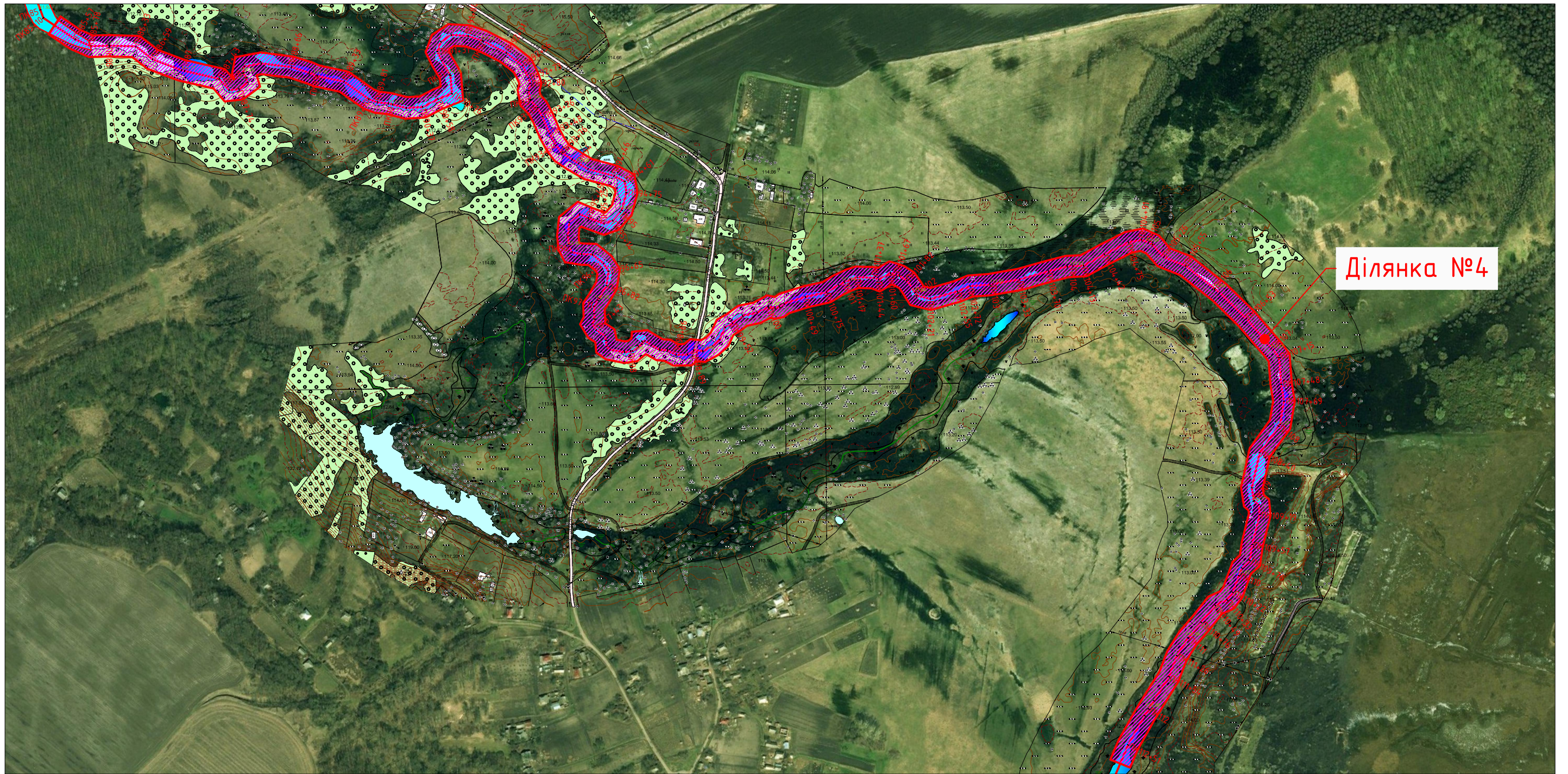
Техніко-економічні показники

№ п/п	Найменування	Одиниця виміру	Об'єм
1	Розчистка річки	м3	41 412
2	Планування берегової зони	м2	20 700
3	Термін виконання робіт	міс.	4
4	Вартість виконання робіт	тис. грн.	2 415

Примітка. Вартість та терміни виконання робіт будуть уточнені при розробці робочого проекту.

						2018-05			
						Інженерно-гідрографічні вишукування та обстеження річки Хорол в межах с. Сергіївка, Гадяцького району Полтавської області			
Зм.	Кільк.	Арк.	№ док.	Підп.	Дата	Річка Хорол	Стадія	Аркуш	Аркушів
									7
Н.контр.	Савченко					Ділянка №3 М 1:5000	ТОВ "ВОДБУД УКРАЇНА" м. Київ		
ГІП	Кафтан О.Н.								
Перевірів	Кафтан О.Н.								
Розробив	Наджирничий								

Ділянка №4
ПК85+10 - ПК112+51



Ділянка №4








Погоджено:

Зам. інв. №

Підпис і дата

інв. № ориг.

Умовні позначення

-  Річка Хорол
-  Прибережні зони
-  Місця паркування автомобілів
-  пляжні зони
-  Ділянка потребує захисту від підтоплення
-  Розчистка річки
-  Вісь річки

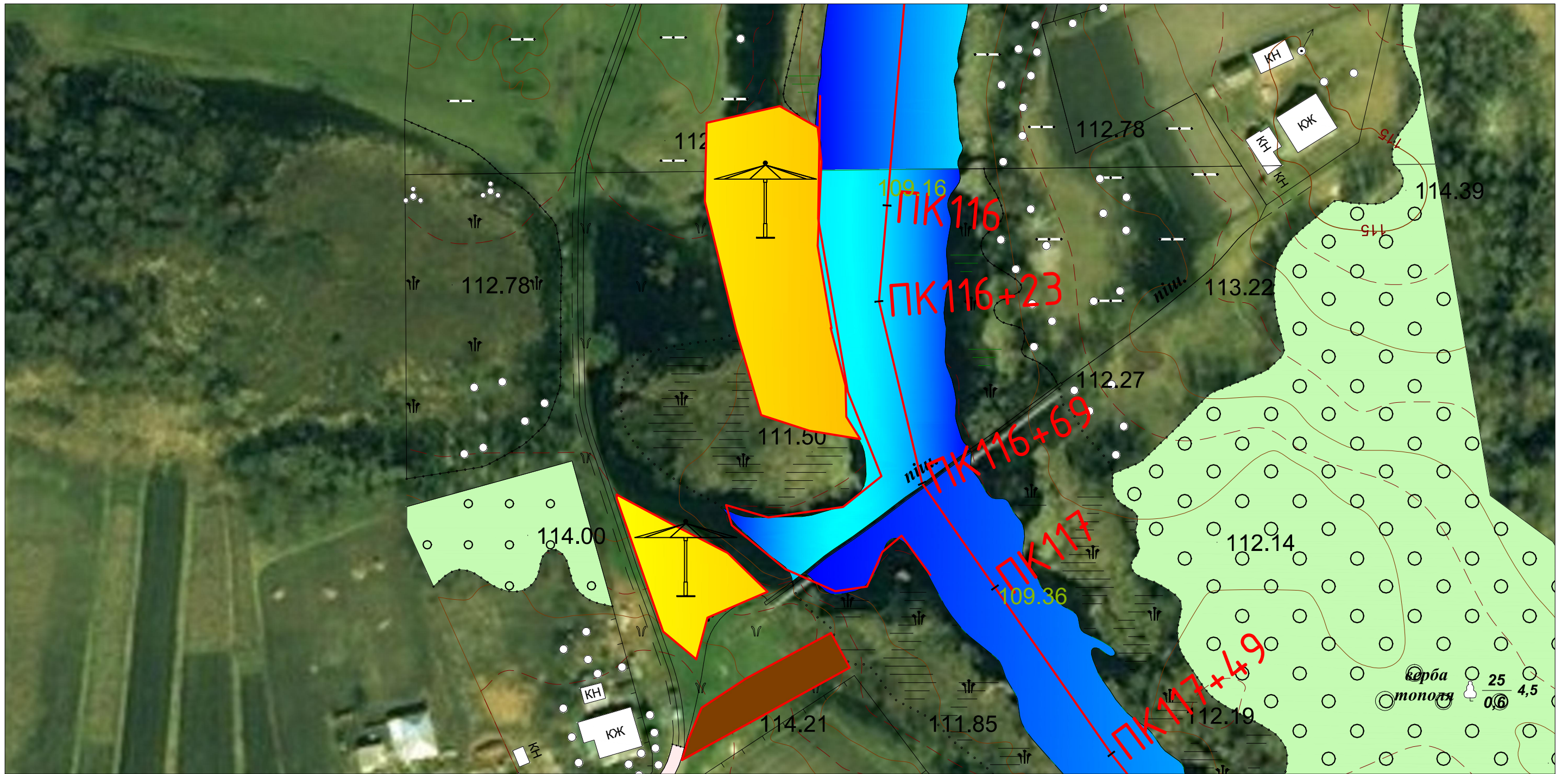
Техніко-економічні показники

№ п/п	Найменування	Одиниця виміру	Об'єм
1	Розчистка річки	м3	33 240
2	Планування берегової зони	м2	16 620
3	Термін виконання робіт	міс.	5
4	Вартість виконання робіт	тис. грн.	1 994

Примітка. Вартість та терміни виконання робіт будуть уточнені при розробці робочого проекту.

						2018-05			
						Інженерно-гідрографічні вишукування та обстеження річки Хорол в межах с. Сергіївка, Гадяцького району Полтавської області			
Зм.	Кільк.	Арк.	№ док.	Підп.	Дата				
						Річка Хорол	Стадія	Аркуш	Аркушів
								8	
Н.контр.	Савченко					Ділянка №4 М 1:5000	ТОВ "ВОДБУД УКРАЇНА" м. Київ		
ГІП	Кафтан О.Н.								
Перевірів	Кафтан О.Н.								
Розробив	Надкирничний								

Ділянка №5
ПК116 - ПК117



Погоджено:

Зам. інв. №

Підпис і дата

інв. № ориг.

Умовні позначення

- Річка Хорол
- Прибережні зони
- Місця паркування автомобілів
- пляжні зони
- Ділянка потребує захисту від підтоплення
- Розчистка річки
- Вісь річки

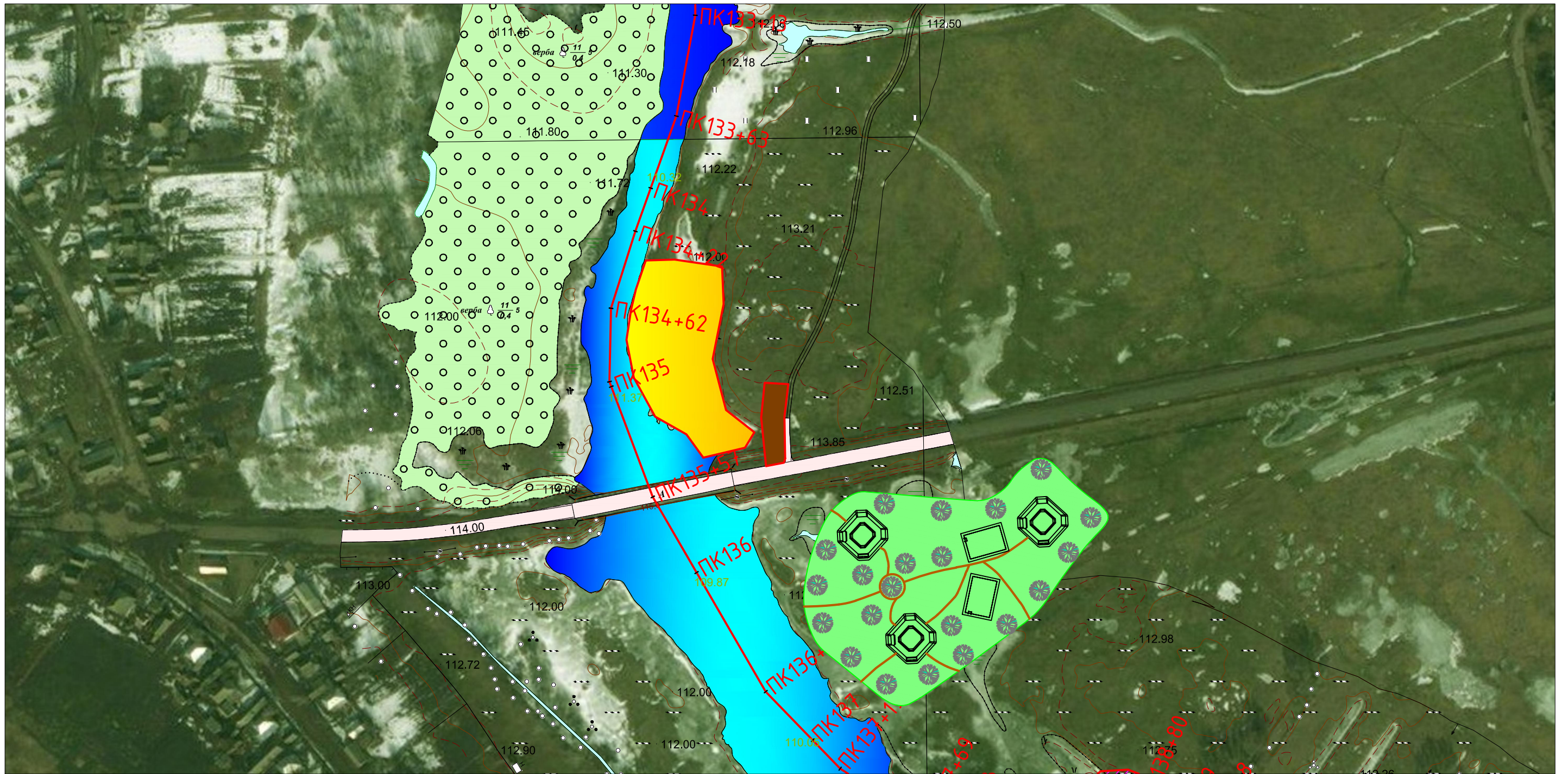
Техніко-економічні показники

№ п/п	Найменування	Одиниця виміру	Об'єм
1	Розчистка річки	м3	3 271
2	Планування берегової зони	м2	1 236
3	Влаштування пляжної зони	м2	2 502
4	Влаштування парковки	м2	200
5	Влаштування під'їзної дороги	м	50
6	Термін виконання робіт	міс.	2
7	Вартість виконання робіт	тис. грн.	1 079

Примітка. Вартість та терміни виконання робіт будуть уточнені при прозробці робочого проекту.

						2018-05				
						Інженерно-гідрографічні вишукування та обстеження річки Хорол в межах с. Сергіївка, Гадяцького району Полтавської області				
Зм.	Кільк.	Арк.	№ док.	Підп.	Дата	Річка Хорол		Стадія	Аркуш	Аркушів
						Річка Хорол			9	
Н.контр.	Савченко					Ділянка №5		ТОВ "ВОДБУД УКРАЇНА"		
ГІП	Кафтан О.Н.					М 1:1000		м. Київ		
Перевірів	Кафтан О.Н.									
Розробив	Надкирничний									

Ділянка №6
ПК134+22 – ПК137










Погоджено:

Зам. інв. №

Підпис і дата

інв. № ориг.

Умовні позначення

-  Річка Хорол
-  Прибережні зони
-  Місця паркування автомобілів
-  пляжні зони
-  Ділянка потребує захисту від підтоплення
-  Розчистка річки
-  Вісь річки

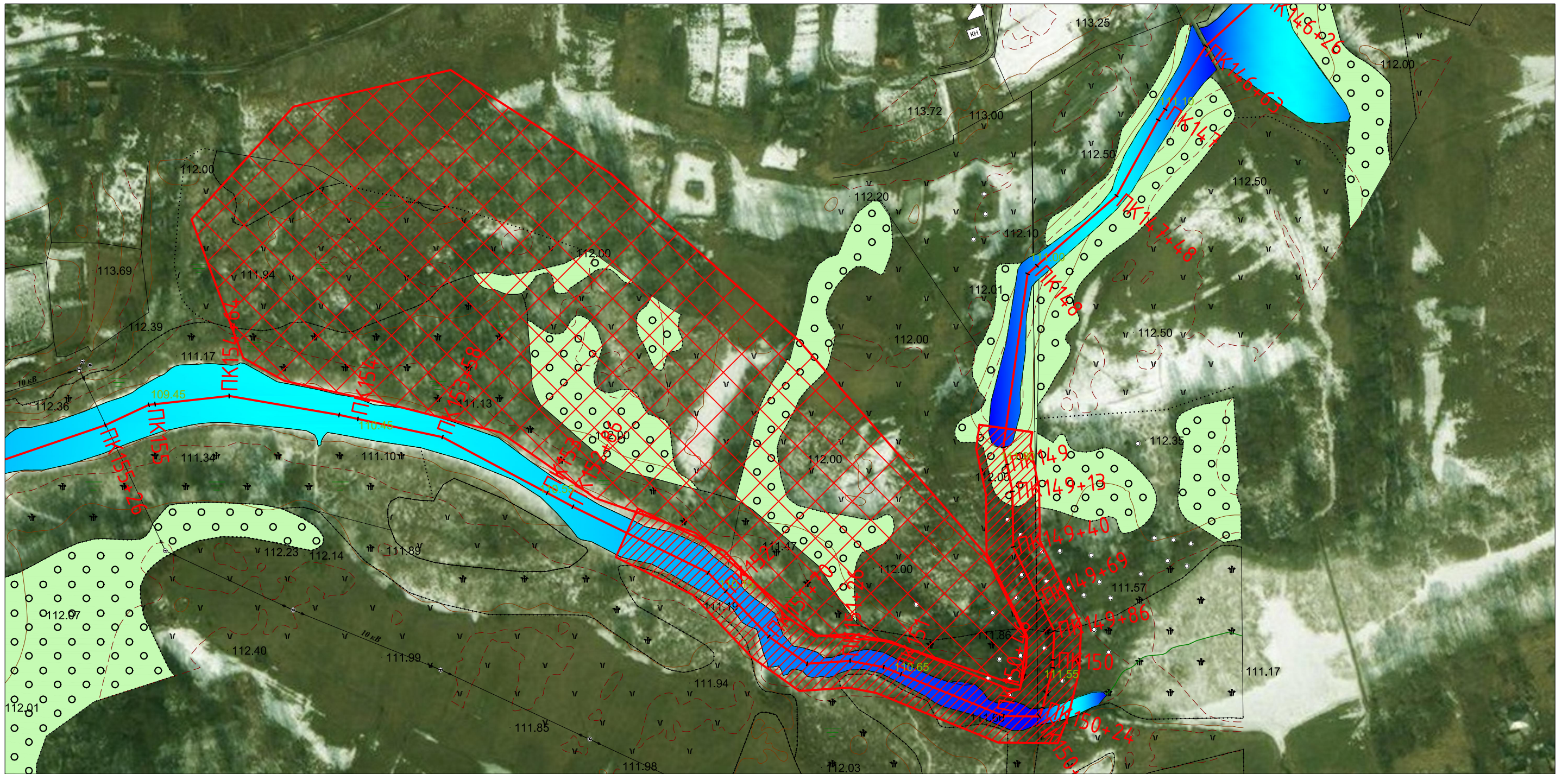
Техніко-економічні показники

№ п/п	Найменування	Одиниця виміру	Об'єм
1	Розчистка річки	м3	14 178
2	Планування берегової зони	м2	1 596
3	Влаштування пляжної зони	м2	3 660
4	Влаштування парковки	м2	430
5	Влаштування парку	м2	12 000
6	Термін виконання робіт	міс.	5
7	Вартість виконання робіт	тис. грн.	3 210

Примітка. Вартість та терміни виконання робіт будуть уточнені при прозробці робочого проекту.

						2018-05			
						Інженерно-гідрографічні вишукування та обстеження річки Хорол в межах с. Сергіївка, Гадяцького району Полтавської області			
Зм.	Кільк.	Арк.	№ док.	Підп.	Дата				
						Річка Хорол	Стадія	Аркуш	Аркушів
								10	
Н.контр.	Савченко					Ділянка №6 М 1:2000	ТОВ "ВОДБУД УКРАЇНА" м. Київ		
ГІП	Кафтан О.Н.								
Перевірюв	Кафтан О.Н.								
Розробив	Надкюрничний								

Ділянка №7
ПК149 - ПК155










Погоджено:

Зам. інв. №

Підпис і дата

інв. № ориг.

Умовні позначення

-  Річка Хорол
-  Прибережні зони
-  Місця паркування автомобілів
-  пляжні зони
-  Ділянка потребує захисту від підтоплення
-  Розчистка річки
-  Вісь річки

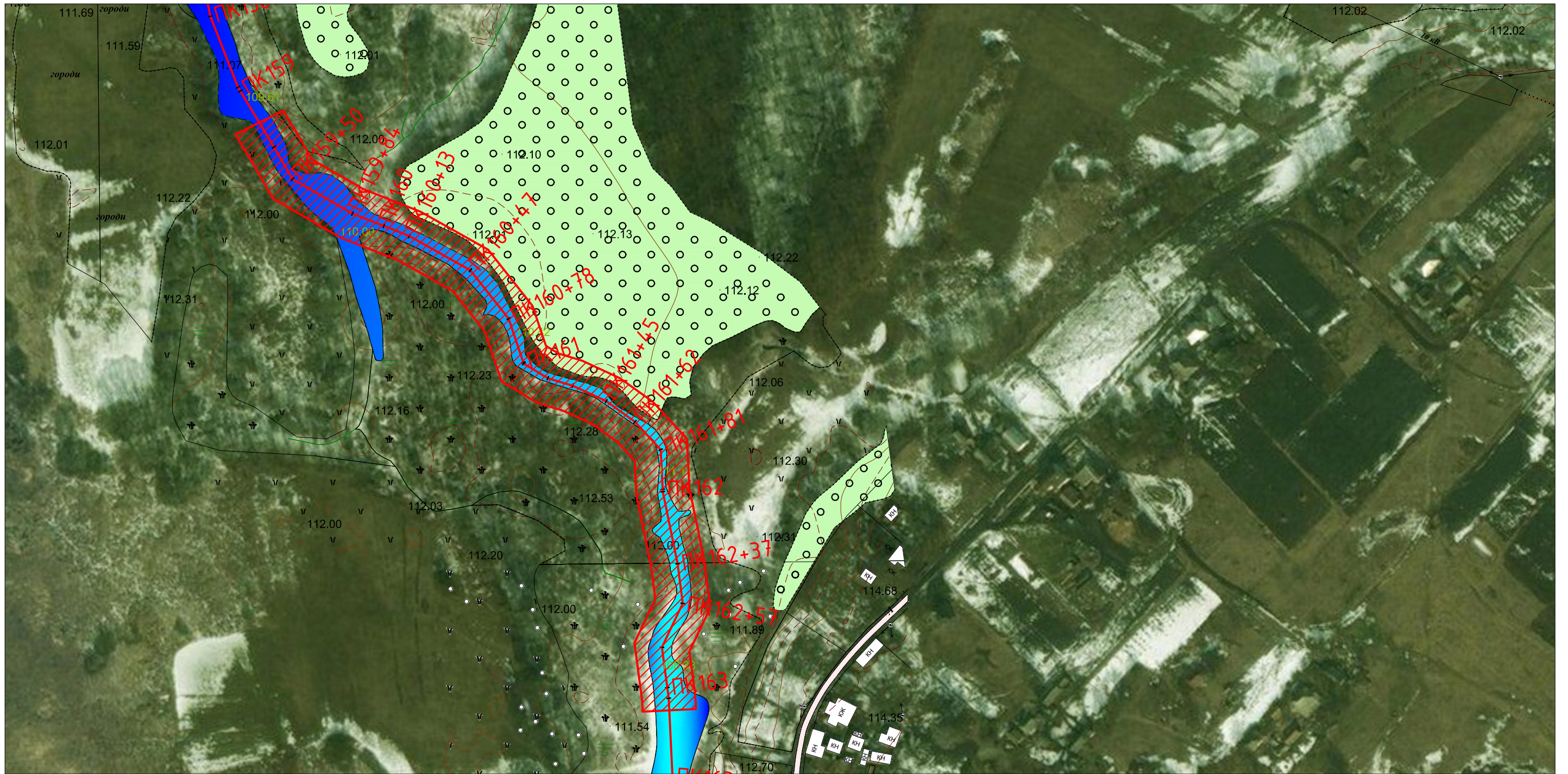
Техніко-економічні показники

№ п/п	Найменування	Одиниця виміру	Об'єм
1	Розчистка річки	мЗ	6 400
2	Планування берегової зони	м2	2 400
3	Захист території від підтоплення (влаштування мережі каналів)	м2	51 600
4	Термін виконання робіт	міс.	3
5	Вартість виконання робіт	тис. грн.	1 536

Примітка. Вартість та терміни виконання робіт будуть уточнені при розробці робочого проекту.

						2018-05			
						Інженерно-гідрографічні вишукування та обстеження річки Хорол в межах с. Сергіївка, Гадяцького району Полтавської області			
Зм.	Кільк.	Арк.	№ док.	Підп.	Дата				
						Річка Хорол	Стадія	Аркуш	Аркушів
								11	
Н.контр.	Савченко					Ділянка №7 М 1:2000	ТОВ "ВОДБУД УКРАЇНА" м. Київ		
ГІП	Кафтан О.Н.								
Перевірив	Кафтан О.Н.								
Розробив	Надкирничний								

Ділянка №8
ПК159 - ПК163










Погоджено:

Зам. інв. №

Підпис і дата

інв. № ориг.

Умовні позначення

-  Річка Хорол
-  Прибережні зони
-  Місця паркування автомобілів
-  пляжні зони
-  Ділянка потребує захисту від підтоплення
-  Розчистка річки
-  Вісь річки

Техніко-економічні показники

№ п/п	Найменування	Одиниця виміру	Об'єм
1	Розчистка річки	мЗ	6 720
2	Планування берегової зони	м2	5 040
3	Термін виконання робіт	міс.	3
4	Вартість виконання робіт	тис. грн.	538

Примітка. Вартість та терміни виконання робіт будуть уточнені при прозробці робочого проекту.

						2018-05			
						Інженерно-гідрографічні вишукування та обстеження річки Хорол в межах с. Сергіївка, Гадяцького району Полтавської області			
Зм.	Кільк.	Арк.	№ док.	Підп.	Дата				
						Річка Хорол	Стадія	Аркуш	Аркушів
								12	
Н.контр.	Савченко					Ділянка №8 М 1:2000	ТОВ "ВОДБУД УКРАЇНА" м. Київ		
ГІП	Кафтан О.Н.								
Перевірів	Кафтан О.Н.								
Розробив	Надкюрничний								